

Kaavakatsaus

- **Vantaan yleiskaava 2020 → 2050**
- **Tavoite yleiskaavan valmistumiselle on valtuustokausi (2018 – 2021).**



Yleiskaava2020 tiimi

VANTAAN YLEISKAAVA 2020

yleiskaavapäällikkö **Mari Siivola**

yleiskaava-arkkitehti **Virpi Mamia**

yleiskaavasuunnittelijat **Sakari Jäppinen** ja **Joni Heikkola**

maisema-arkkitehti **Laura Muukka**

suunnittelijat **Paula Kankkunen** ja **Anna-Mari Kangas**

liikenneinsinööri **Tiina Hulkko**

kaavoitusinsinööri **Anna-Karin Kyrönviita**

suunnitteluavustaja **Helene Vierimaa**

viestintäsuunnittelija **Ritva-Leena Kujala**

vuorovaikutusasiantuntija **Pia Tasanko**



Yleiskaava2020

NELJÄN VUODEN PROSESSI

2017

tavoitteet ja
kehityskuvan
päivitys

2018

luonnoksen
laadinta

2019

luonnoksen
vuorovaikutus
ja vaikutusten
arvoinnit

2020

ehdotus,
vuorovaikutus
ja kaava
valmiiksi



Yleiskaava2020

- Yleiskaavasta on nyt valmistunut yleiskaavatoimikunnan ohjauksessa **luonnos**.
- Kaupunginhallitus hyväksyi luonnoksen nähtäville 18.2. - 12.3.2019. Nähtävilläoloaikana kuntalaisilta mielipiteitä 29.3.2019 mennessä ja viranomaisilta pyydetään lausuntoja 23.4.2019 asti.
- Luonnoksen pohjalta laadittiin keväällä vaikutusten arvioinnit.
- Vuorovaikutuksen ja vaikutusten arviointien pohjalta valmistellaan **ehdotus**, joka tulee myös nähtäville ja siitä pyydetään lausunnot.
- **Viimeistelty ehdotus on tarkoitus tulla hyväksyttäväksi loppuvuodesta 2020.**
- Uuden yleiskaavan tavoitevuosi on 2050.

Yleiskaava2020

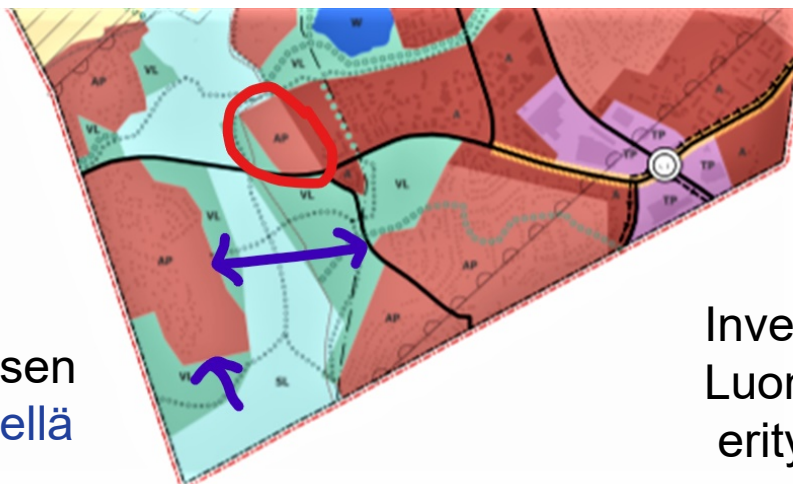


**Linnaisten omakotiyhdistys
on osallistunut kaavan luonnosvaiheeseen:**

- **22.3.2019 Viesti Uudenmaan Ely-keskukselle suojelualueista mm. pähkinäpensaslehto.**
- **29.3.2019 Loky kommentit yleiskaavaan.**
- **19.9.2019 Tapaaminen kaavatiimiläisten kanssa Tikkurilassa.**

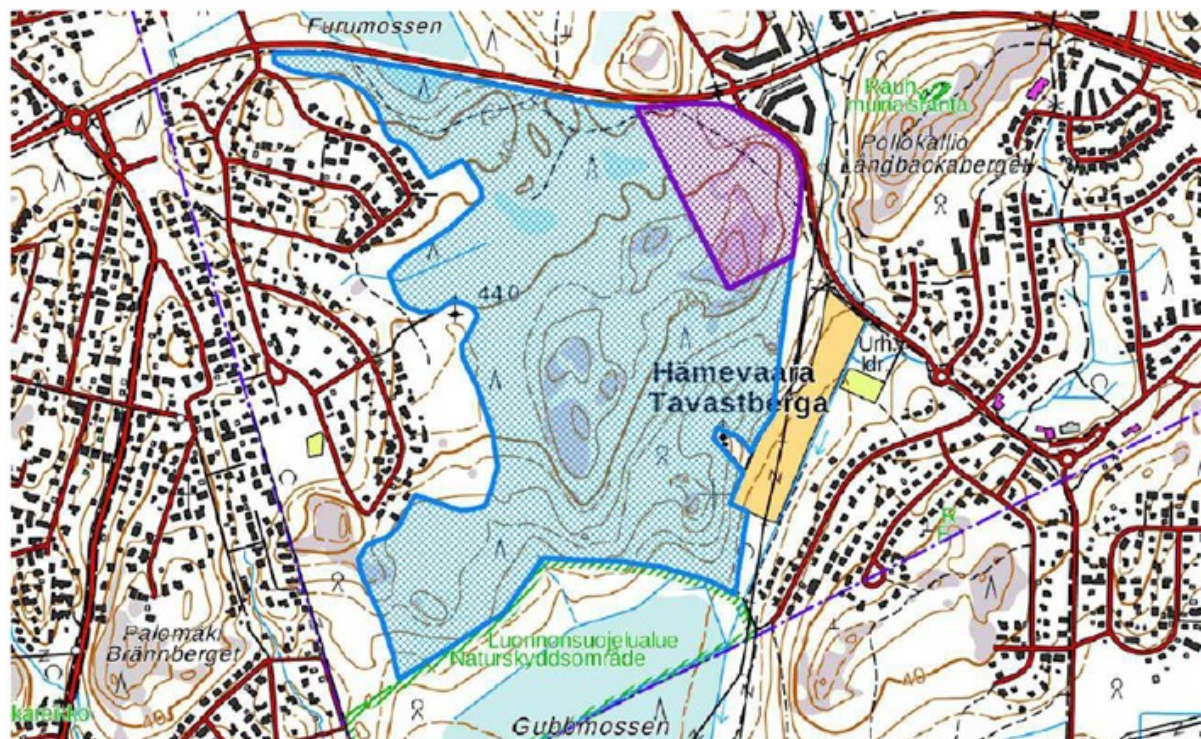
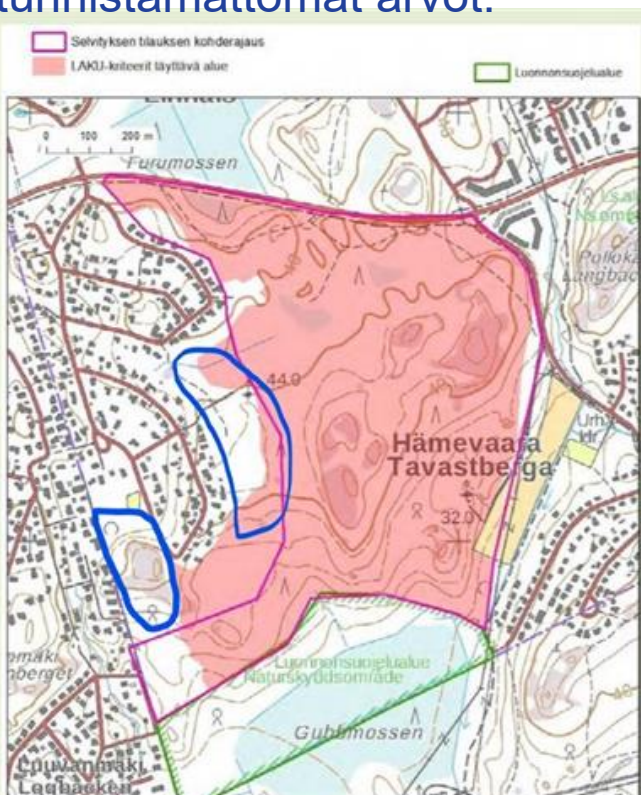
Luontoarvoalueet

Yleiskaava + Lokyn
kommentit muutostarpeista



LAKU-kriteerit täyttävä alue
(Luonnonympäristöjen arvottamisen
kriteeristö Uudellemaalle). Sinisellä
tunnistamattomat arvot.

Inventoitu
Luontotyyppien osalta
erityisen arvokas alue.



Kartta 6. Kääpälaajiston, METSO-arvojen sekä uhanalaisten ja silmälläpidettävien luontotyyppien kannalta erityisen arvokas alue. Sinisellä Vantaan kaupungin omistama alue, violetilla koillisosan yksityispalsta.

Linnaisten asemakaavaehdotus 100400

Linnaisten omakotitaloalueen laajennus (nro 100400)

- **Vantaa haluaa rakentaa arvokkaaseen virkistysmetsään 70 pientalotonttia?**

Kaupunginvaltuusto on 27.8.2018 hyväksynyt



Asemakaavalla mahdollistetaan Linnaisten omakotialueen laajentaminen Linnaistenmetsään nykyisen omakotialueen itäpuolelle.

Linnaisten asemakaavaehdotus 100400 on oikeusprosessissa

- Asukaskyselyn perusteella lähes 70 % asukkaista oli laajennusta vastaan.
- 27.8.2018 Vantaan kaupunginvaltuusto on hyväksynyt kaavaesityksen.
- Lukuisa määrä Linnaisten asukkaita teki Vantaan kaupungin toiminnasta valituksen Helsingin hallinto-oikeuteen syksyllä 2018.
- Hao:n päätöksestä asukkaat valittivat Korkeimpaan hallinto-oikeuteen kesällä 2019. Prosessi on kesken.